

Montevideo, jueves 3 de setiembre de 2015
 Sala de reuniones de DINOT, Montevideo.

Hora de comienzo: 10:30
 Hora de finalización: 12:30

Orden del día

1. Consejo de proyecto. Función e integrantes.
2. Avance del proyecto "Paisaje y SNAP". Informe de Implementación del Proyecto correspondiente al primer período de ejecución (junio 2014 - junio 2015).
3. Información sobre el proyecto recientemente aprobado "Cadenas de valor y gobernanza en áreas protegidas del SNAP y su entorno", con apoyo de la Cooperación francesa.
4. Comentarios y consideraciones de los presentes a tener en cuenta en el próximo Plan Operativo Anual 2016.

Durante la sesión

Palabras de apertura y bienvenida de Alfredo Blum, en representación del Director Nacional de Medio Ambiente, Ing. Quím. Alejandro Nario Carvalho.

Ronda de presentaciones (nombre e institución).

Guillermo Scarlato (GS). Agradece a los presentes por su presencia y destaca la amplia participación. Explica por qué recién ahora la primera reunión del Consejo: esperar a los nuevos integrantes/ representantes de las instituciones departamentales para transitar todos juntos este camino. Presenta la función del Consejo en el marco del Proyecto (primer punto del orden del día).

GS. Presenta los avances en la implementación del proyecto (en base al PIR, segundo punto del orden del día). Ver presentación adjunta. Las calificaciones asignadas son las siguientes:

	Progreso hacia el logro de objetivos 2015	Avances en la implementación 2015
Coordinador del proyecto	S	S
PNUD Oficina país	S	S
GEF Focal Point	S	S
PNUD - GEF Regional (Technical Adviser)	Pendiente	Pendiente

Calificaciones 2015. SATISFACTORIA (S): Implementación de la mayoría de los componentes cumple con el plan original, salvo algunos que están sujetos a medidas correctivas.

Comentarios/ consultas.

Bethy Molina (IDMaldonado) manifiesta interés en los mapas de cobertura que existen en el SNAP y la posibilidad de compartirlos.

Gabriel Buere (MINTURD). Comparte que se ha organizado un espacio de trabajo con las islas y el espacio marino que las rodea. Se priorizaron algunos temas en función de las islas en que se está trabajando (Gorriti, Lobos) y van a invitar a próximas instancias.

Carlos Rodríguez Brianza (MRREE). Pregunta por el porcentaje de áreas marinas, en función del compromiso con las Metas de Aichi.

GS. Responde que estamos lejos a nivel de áreas marinas y las Metas de Aichi. Justamente, el Plan Estratégico se plantea avanzar en el diseño del componente marino del SNAP y aumentar el área marina que se conserva. A la fecha la superficie marina en el SNAP es parte de áreas costero marinas.

GS. Informa sobre el proyecto recientemente aprobado "Cadenas de valor y gobernanza en áreas protegidas del SNAP y su entorno", con apoyo de la Cooperación francesa: Fondo Francés para el Medio Ambiente Mundial y apoyo técnico de la Federación de Parques Naturales Regionales de Francia (se envió a cada delegado una síntesis del Proyecto, tercer punto del orden del día). Comparte que el ámbito de coordinación será a través de este mismo Consejo de Proyecto, con presencia de las 3 direcciones nacionales, delegados de ministerios involucrados, gobiernos departamentales y privados. En virtud de esta perspectiva, se ha invitado y está presente el delegado designado por la Embajada de Francia en Uruguay para ser parte del Consejo. Informa que un aspecto destacable del proyecto es que se prevé la incorporación de cooperación triangular. Esto va en línea con la política uruguaya de cooperación, donde se plantea que Uruguay está hoy en esa materia en el lugar de pasar de ser receptor a ser también emisor, aportando capacidades a otros países. Una de las formas de armar esa lógica es la cooperación triangular, en este caso, con intercambios desde Uruguay hacia otros países y viceversa, de forma más horizontal. Este proyecto tiene momentos que prevén trabajo a nivel regional (con base en plataformas existentes, como Alianza de Pastizal del Cono Sur y Red Parques), además de innovar en intercambio con Mozambique en diálogo con la Agencia de Administración de Áreas de Conservación de ese país.

Comentarios/ consultas. Aportes a tener en cuenta en el próximo Plan Operativo Anual 2016 (cuarto punto del orden del día).

Christian Pos (MINTUR). Destaca el desafío importante de cómo coordinar las acciones de las diferentes instituciones y proyectos que se están ejecutando. Hasta ahora se ha llevado bien, pero acompañar las agendas es el desafío, por lo que plantea hacer los mayores esfuerzos para acompañar los calendarios de ejecución.

Magdalena Preve (PNUD). Comparte cómo se ha incluido en el informe país que hace anualmente el PNUD al gobierno nacional: como productos e indicadores, midiendo y poniendo metas específicas. Por el tema de cofinanciamiento en especie, comparte que en el Proyecto de mercurio desarrollaron una metodología para reportar este punto que también involucra a otras instituciones que aportan cofinanciamiento en especie. Informa que la metodología del PNUD para valoración económica de servicios ecosistémicos enfocados en los sistemas productivos puede ser de interés en función de las temáticas a tratar en el Proyecto, e invita a una actividad (en octubre) donde el equipo PNUD que desarrolló esta metodología presentará la experiencia.

GS. Agradece la invitación, ya que el Plan Estratégico y el proyecto tiene ese tema en la agenda.

Gabriel Buere (MINTUR). Llama la atención, en función del nuevo proyecto con cooperación francesa, ante la necesidad de coordinar agendas por los temas de cadenas de valor. Y en redoblar esfuerzos por control y vigilancia en la zona de las Quebradas del Norte, para que lo que se está promoviendo turísticamente, esté en buen estado de conservación.

GS. Acuerda en la necesidad y da cuenta de los temas. Informa que se ha reforzado equipo del norte con la incorporación de personal a través del proyecto, e informa que el nuevo convenio entre el MVOTMA y la IDRivera prevé la contratación (previo llamado) a un nuevo Director del área y la incorporación de personal de campo. Destaca que el otro trabajo es con los propios vecinos, que en el territorio participan como eslabones clave de esa cadena para el control de lo que sucede, cosa que está prevista en el Plan de manejo y se viene trabajando desde las subcomisiones de la Comisión Asesora Específica.

Bethy Molina (IDMaldonado). Agradece la pronta convocatoria y manifiesta desde ya la disposición a colaborar en el territorio. Consulta si el plan de manejo de Laguna Garzón se podrá atender en este período y solicita referentes institucionales para coordinar los aportes, dada la información que vienen reuniendo sobre el área.

GS. Informa que para Laguna Garzón está pendiente una reunión entre las intendencias de Maldonado y Rocha para acordar administración del área, las acciones de planificación y el plan de acciones en territorio. Paralelamente, se debe trabajar en la formación de la Comisión Asesora Específica: hay que definir actores, acordando en el territorio la representación. En cuanto a los referentes (en central y en territorio) se enviará tabla con los datos de contacto y temas a cargo de cada uno.

Acuerdos finales y cierre de la reunión

Se aprueba en general el Reporte de Implementación del Proyecto (PIR) presentado, así como las orientaciones de trabajo planteadas.

Se acuerda circular el acta para su revisión, solicitando que los aportes, en caso de existir, se hagan llegar al correo soledad.avila@mvtoma.gub.uy con copia a guillermo.scarlato@mvtoma.gub.uy indicando que refiere a comentarios al acta de la sesión 1 del Consejo de Proyecto "Paisaje y SNAP".

Se agradecen los aportes realizados y se da por terminada la reunión.

PARTICIPANTES

Delegados institucionales al Consejo

1. Alfredo Blum, DINAMA/ MVOTMA
2. Carlos Rodríguez Brianza, Dirección de Medio Ambiente, MRREE
3. Bethy Molina, Intendencia de Maldonado
4. Jorge Píriz, Intendencia de Maldonado
5. Antonio Graña, Intendencia de Rocha
6. Sergio Da Rosa, Intendencia de Tacuarembó
7. Cecilia Catalurda, DINOT/MVOTMA
8. Magdalena Preve, PNUD
9. Carolina Balian, PNUD
10. Christophe Dessaux, Embajada de Francia
11. Julio Rodríguez, MGAP
12. Cristian Pos, MINTUR
13. Camila Maquieira, MINTUR
14. Gabriel Buere, MINTUR
15. Guillermo Scarlato, DINAMA/MVOTMA
16. Pablo Montes, DINAMA/MVOTMA
17. Salvador Schelotto, DINOT/MVOTMA
18. Víctor Cantón, División Biodiversidad, DINAMA/MVOTMA

Otros participantes

19. Guillermo Scarlato, División SNAP - DINAMA/MVOTMA
20. Alvaro Salazar, División SNAP - DINAMA/MVOTMA
21. Soledad Ávila, División SNAP - DINAMA/MVOTMA
22. Teresita Ubalde, División SNAP - DINAMA/MVOTMA
23. Soledad Ghione, División SNAP - DINAMA/MVOTMA
24. Francisco Bergós, DINAMA/MVOTMA
25. Soledad Mantero, División SNAP - DINAMA/MVOTMA



MVOTMA

Ministerio de Vivienda
Ordenamiento Territorial
y Medio Ambiente

DINAMA

Dirección Nacional
de Medio Ambiente



PAISAJE Y SNAP

**Fortalecimiento de la efectividad del Sistema Nacional de Áreas
Protegidas incluyendo el enfoque de paisaje en la gestión
URU/13/G35**

**AVANCES EN LA PLANIFICACIÓN E IMPLEMENTACIÓN
1 DE JUNIO 2014 – 30 DE JUNIO 2015**

**Primera Reunión de Consejo de Proyecto
3 de setiembre de 2015**

AGENDA

1. Proyecto Paisaje y SNAP en territorio

Objetivo y componentes

Zonas meta y áreas protegidas

Conformación del equipo

2. Proceso de planificación del Proyecto:

POA División SNAP y POA Proyecto GEF

3. Avances en la implementación del Proyecto:

Informe PIR

Principales resultados

Presupuesto y ejecución financiera

1. Proyecto *Paisaje y SNAP*

OBJETIVO Y COMPONENTES

Objetivo:

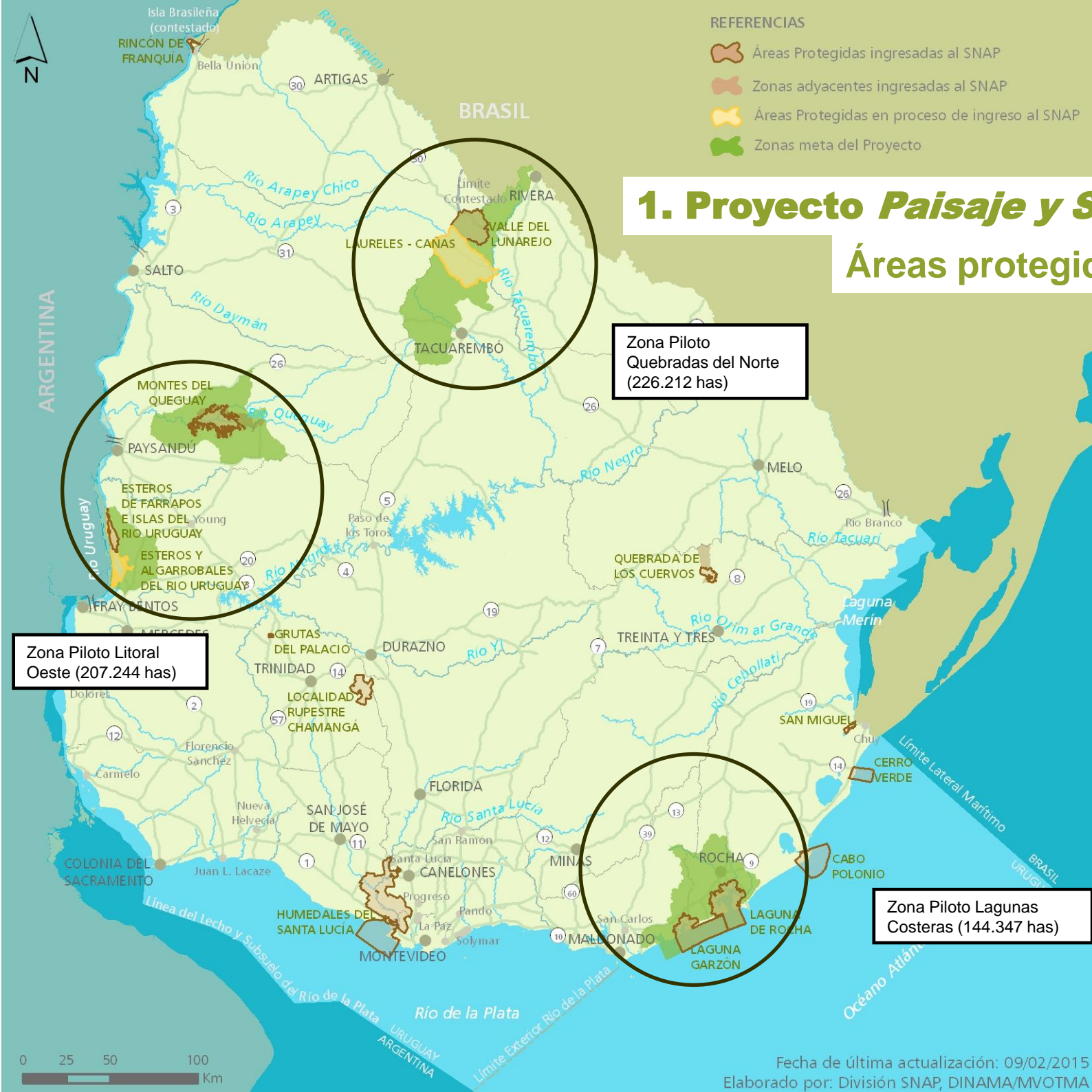
Incorporar el enfoque de paisaje en la gestión del Sistema Nacional de Áreas Protegidas (SNAP), fortaleciendo la efectividad de las áreas protegidas como núcleos para la conservación de especies, poblaciones y ecosistemas.

Componente 1:

Fortalecimiento a nivel de sistema para la adopción del enfoque de paisaje

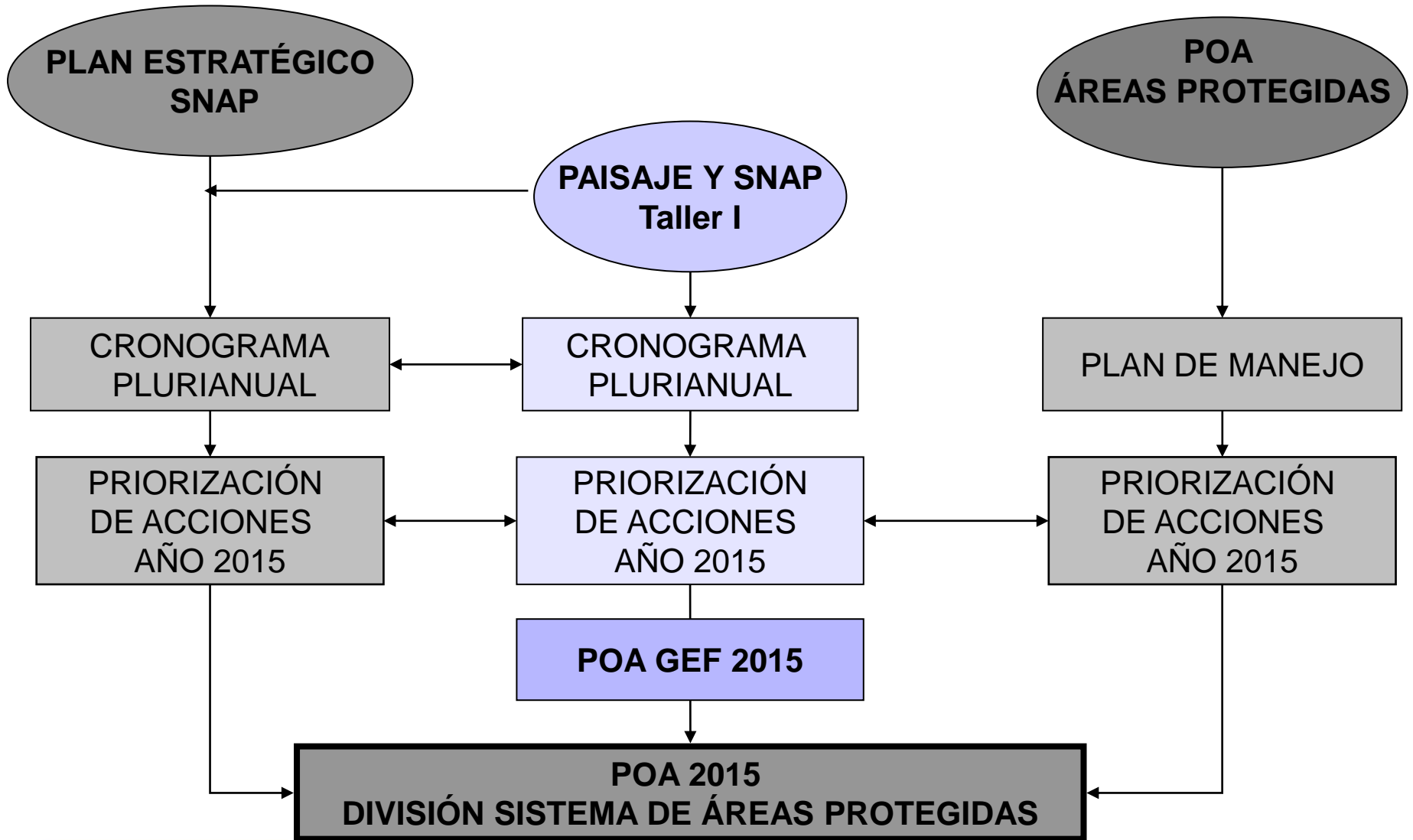
Componente 2:

Integración de la gestión de las áreas protegidas meta con la de los paisajes que la rodean



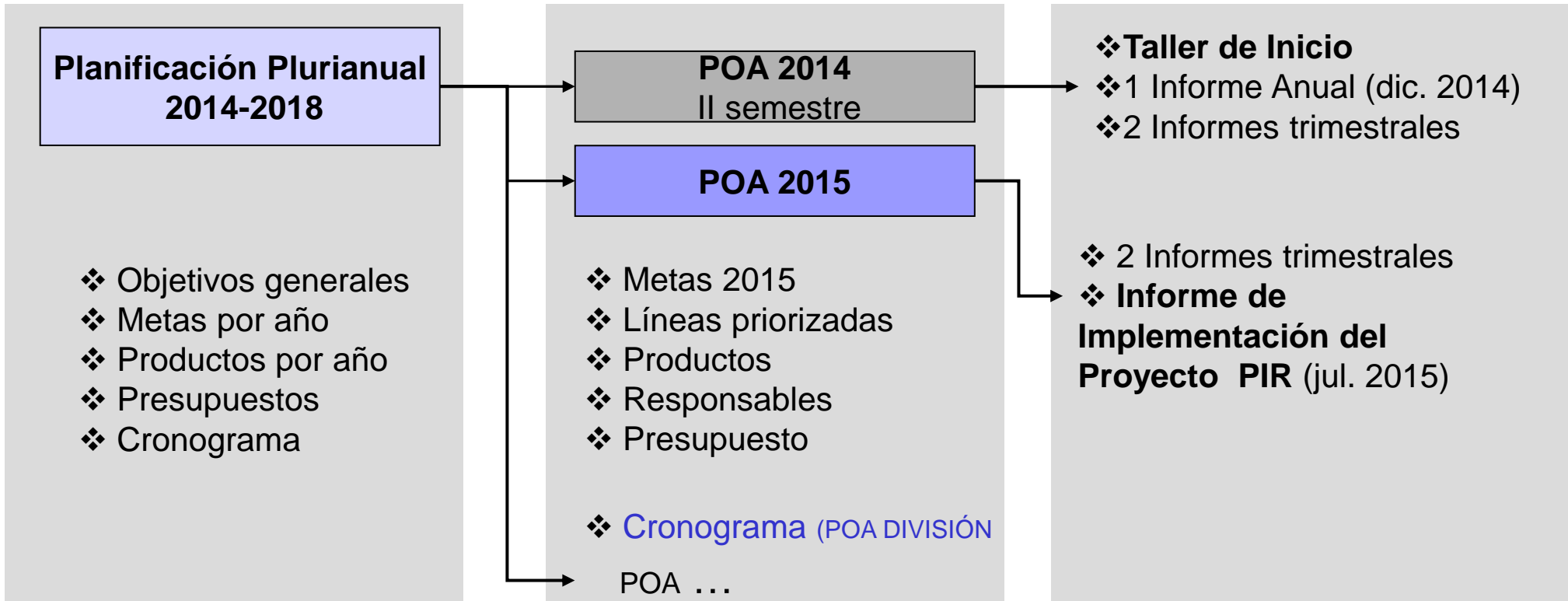
2. Planificación del Proyecto

POA DIVISIÓN Y POA PAISAJE Y SNAP



2. Planificación del Proyecto

PROCESO DE PLANIFICACIÓN PAISAJE Y SNAP



3. Informe de implementación de proyecto PIR

CONTENIDO DEL INFORME

- ❖ Reporta el período comprendido entre 1 de julio y 30 de junio del siguiente año.
- ❖ Combina los requisitos de informes tanto del PNUD como del GEF
- ❖ Incluye la siguiente información:
 - ✓ Datos básicos e información financiera del proyecto.
 - ✓ Progresos realizados hacia el logro de objetivos; con sus respectivos indicadores, datos de línea de base y metas finales de proyecto.
 - ✓ **Calificación de progresos hacia objetivos y en la implementación (*calificaciones*)**
 - ✓ **Progresos en la implementación. Resultados.**
 - ✓ Comunicación
 - ✓ Equidad de género
 - ✓ Innovación en participación de socios y actores

3. Informe de implementación de proyecto PIR

CALIFICACIONES


	Progreso hacia el logro de objetivos 2015	Avances en la implementación 2015
Coordinador del proyecto	S	S
PNUD Oficina país	S	S
GEF Focal Point	S	S
PNUD - GEF Regional (Technical Adviser)	Pendiente	Pendiente

SATISFACTORIO: Implementación de la mayoría de los componentes cumple con el plan original, salvo algunos que están sujetos a medidas correctivas

3. Informe de Avance de la implementación del Proyecto PIR

PRINCIPALES RESULTADOS


Componente 1: Fortalecimiento a nivel de sistema para la adopción del enfoque de paisaje.

- Acuerdo inicial entre actores locales y nacionales acerca del concepto de enfoque de paisaje en el marco del proyecto.
 - Sistema de Apoyo a la Toma de Decisiones SATD: Diseño de los procedimientos para toma de decisiones y de la herramienta informática y primera instancia de capacitación.
 - Agenda acordada SNAP-BIODIVERSIDAD-DINOT para promover la incorporación de una perspectiva de biodiversidad en instrumentos ordenamiento territorial.
 - Diseño de dos propuestas concretas para la generación de recursos adicionales para el SNAP, presentadas en el marco de la ley de Presupuesto Quinquenal 2016-2020.
 - Nuevo proyecto de cooperación con el Fondo Francés para el Medio Ambiente Mundial (FFEM), integrado a la implementación del Proyecto GEF.
- 

3. Informe de Avance de la implementación del Proyecto PIR

PRINCIPALES RESULTADOS

Componente 2: Integración de la gestión de las áreas protegidas meta con la de los paisajes que las rodean.

- Ingreso de 2 nuevas áreas al SNAP: Montes del Queguay (Litoral Oeste) y Laguna Garzón (Lagunas Costeras).
 - Dos decretos de ingreso de áreas y correspondiente puesta de manifiesto: Nuevo ingreso de Esteros y Algarrobales del río Uruguay y ampliación de Esteros de Farrapos para inclusión de las islas en el río Uruguay.
 - Elaboración de mapas de cobertura del suelo de las zonas meta a partir del procesamiento de imágenes satelitales de alta resolución.
 - Acuerdos y mejoras en la presencia del SNAP en los ámbitos de coordinación de políticas agropecuarias departamentales: Consejo Agropecuario Departamental (CAD) y Mesas de Desarrollo Rural.
- 

3. Informe de Avance de la implementación del Proyecto PIR

PRINCIPALES RESULTADOS

Componente 2: Integración de la gestión de las áreas protegidas meta con la de los paisajes que las rodean.

En el marco del cofinanciamiento de MGAP:

Coordinación interinstitucional para implementar programas del MGAP en zonas meta:

- Apoyo a **instituciones de productores** de todas las zonas meta para presentar proyectos de validación de tecnologías vinculadas al uso sostenible del campo natural, a llamados de BID-MGAP +Tecnología.
- Apoyo a **productores** de Quebradas del Norte para presentar proyectos al llamado “Ganaderos familiares y cambio climático” financiado por el Fondo de adaptación-MGAP «Construyendo resiliencia al cambio y variabilidad climático con pequeños productores vulnerables».

3. Informe de Avance de la implementación del Proyecto PIR

Principales resultados del período

Litoral Oeste:

- **Avance en acuerdo para el ordenamiento del uso ganadero en el estero.**
- **Aprobación del Plan de Manejo del área protegida Esteros de Farrapos.**
- **En el marco del cofinanciamiento de MINTUR:**
 - Comienzo de la obra de restauración del Galpón de piedra en San Javier.
 - Elaboración del proyecto del Centro fluvial de Nuevo Berlín y Centro de visitantes de Montes del Queguay.
 - Avances en acuerdos para la gestión de infraestructuras con actores locales.

3. Informe de Avance de la implementación del Proyecto PIR

Principales resultados del período


Quebradas del Norte:

- **Talleres prácticos de capacitación en ganadería conservacionista con aplicaciones prácticas en establecimientos de la zona.**
- **Finalización del proceso de elaboración del Plan de Manejo del área protegida Valle del Lunarejo.**
- **Trabajo con escuelas rurales. Tema central: rescate y valorización social de prácticas tradicionales de manejo de los recursos naturales conservacionistas.**
- **En el marco del cofinanciamiento de MINTUR:**
 - **Elaboración del proyecto del Centro de Visitantes de Lunarejo.**
 - **Avances en acuerdos para la gestión con actores locales.**

3. Informe de Avance de la implementación del Proyecto PIR

Principales resultados del período

Lagunas costeras:

- **Inclusión del circuito Lagunas Costeras en la COP 12 Ramsar, diseñado con la participación de productores, comercios y operadores turísticos locales.**
 - **Finalización del proceso de elaboración del Plan de Manejo del área protegida Laguna de Rocha y designación como sitio Ramsar.**
 - **Participación en el proceso de elaboración del Plan Local del Municipio Garzón (Intendencia de Maldonado).**
- 

4. Presupuesto y ejecución financiera del período reportado

	Presupuesto	Ejecutado	% ejecución
Fondos GEF (US\$)	621.686	417.526	68,1

Cofinanciamiento en efectivo:

a) El MVOTMA ha comenzado a realizar los aportes comprometidos. Faltan detalles de procedimiento para comenzar ejecución.

b) MINTUR está ejecutando obras y otras acciones en zonas meta cuyas avances no fueron cuantificados aún para este período.

Cofinanciamiento en especie:

c) Los aportes en especie (MGAP, MINTUR, Intendencias, privados, otros) no fueron cuantificados en el período.